

PUG PLAN URBANISTIC GENERAL

comuna PREUTESTI

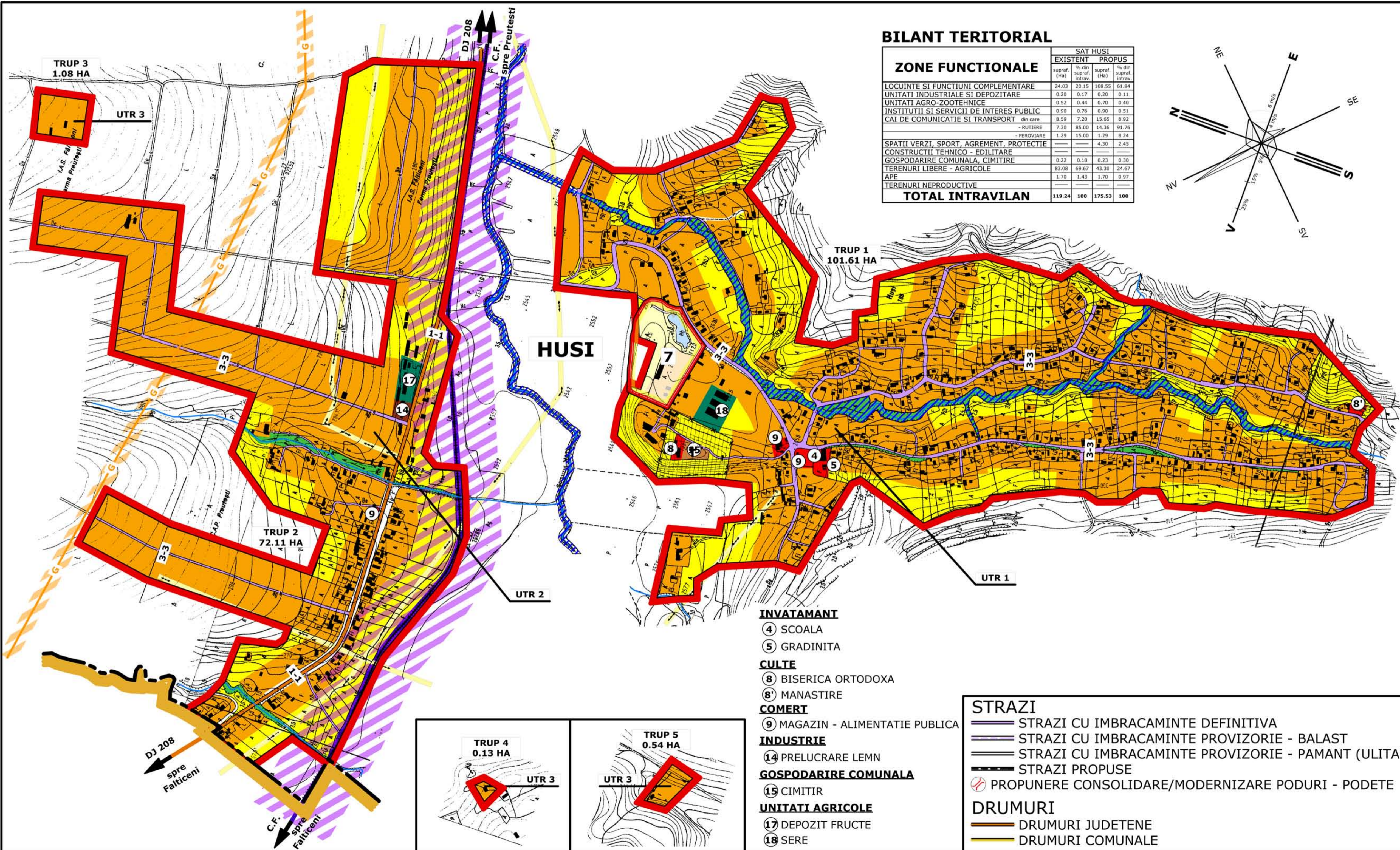
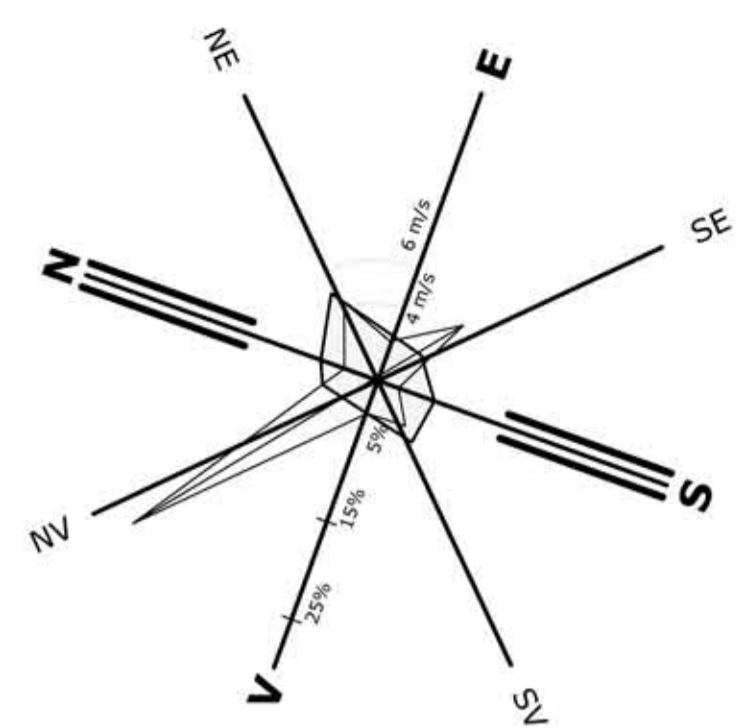
judetul SUCEAVA

3.2. REGLEMENTARI URBANISTICE - ZONIFICARE

sate: HUSI

BILANT TERITORIAL

| ZONE FUNCTIONALE | SAT HUSI | | | |
|--|--------------------------|-----------------------|------------------------|-----------------------|
| | EXISTENT supraf. (Ha) | % din supraf. intrav. | PROPUS supraf. (Ha) | % din supraf. intrav. |
| LOCUINTE SI FUNCTIUNI COMPLEMENTARE | 24.03 | 20.15 | 108.55 | 61.84 |
| UNITATI INDUSTRIALE SI DEPOZITARE | 0.20 | 0.17 | 0.20 | 0.11 |
| UNITATI AGRO-ZOTEHNICE | 0.52 | 0.44 | 0.70 | 0.40 |
| INSTITUTII SI SERVICII DE INTERES PUBLIC | 0.90 | 0.76 | 0.90 | 0.51 |
| CAI DE COMUNICATIE SI TRANSPORT | 8.59 | 7.20 | 15.65 | 8.92 |
| - RUTIERE | 7.30 | 85.00 | 14.36 | 91.76 |
| - FERVIARE | 1.29 | 15.00 | 1.29 | 8.24 |
| SPATII VERZI, SPORT, AGREMENT, PROTECTIE | --- | --- | 4.30 | 2.45 |
| CONSTRUCTII TEHNICO - EDILITARE | --- | --- | --- | --- |
| GOSPODARIRE COMUNALA, CIMITIRE | 0.22 | 0.18 | 0.23 | 0.30 |
| TERENURI LIBERE - AGRICOLE | 83.08 | 69.67 | 43.30 | 24.67 |
| APE | 1.70 | 1.43 | 1.70 | 0.97 |
| TERENURI NEPRODUCTIVE | --- | --- | --- | --- |
| TOTAL INTRAVILAN | 119.24 | 100 | 175.53 | 100 |



LEGENDA

- LIMITE**
- LIMITA INTRAVILANULUI PROPUS
 - LIMITA TERITORIULUI ADMINISTRATIV AL UNITATII TERITORIALE DE BAZA
- ZONIFICARE FUNCTIONALA**
- ZONA PENTRU LOCUINTE SI FUNCTIUNI COMPLEMENTARE - REGIM MIC DE INALTIME - P, P+1, P+2
 - ZONA INSTITUTII PUBLICE SI SERVICII
 - ZONA UNITATI INDUSTRIALE / DEPOZITARE
 - ZONA UNITATI AGRICOLE
 - SPATII PLANTATE, AGREMENT, SPORT
 - TEREN AGRICOL IN INTRAVILAN
 - ZONA GOSPODARIRE COMUNALA, CIMITIRE
 - ZONA CONSTRUCTII AFERENTE LUCRARILOR TEHNICO-EDILITARE
 - ZONA CAI DE COMUNICATIE RUTIERA SI AMENAJARI AFERENTE
 - ZONA CAI DE COMUNICATIE FERVIARA SI AMENAJARI AFERENTE
 - APE
 - PALCURI - VEGETATIE NATURALA, PLANTATII DE PROTECTIE
- ZONE DE PROTECTIE / INTERDICTIE**
- ZONA DE PROTECTIE SANITARA (STATII DE EPURARE, APE UZATE, CIMITIRE)
 - ZONA DE PROTECTIE FATA DE CAILE DE COMUNICATIE FERVIARA
 - ZONE PROTEJATE FATA DE CULOARE TEHNICE - LINII DE INALTA TENSIUNE
 - ZONA DE PROTECTIE FATA DE MAGISTRALA TRANSPORT GAZE
 - INTERDICTIE TEMPORARA DE CONSTRUIRE PANA LA ELABORARE PUZ
 - ZONA CU RISURI NATURALE - INUNDATII
 - ZONE PROTEJATE - SITURI ARHEOLOGICE

INVATAMANT

- 4 SCOALA
- 5 GRADINITA

CULTE

- 8 BISERICA ORTODOXA
- 8' MANASTIRE

COMERT

- 9 MAGAZIN - ALIMENTATIE PUBLICA

INDUSTRIE

- 14 PRELUCRARE LEMN

GOSPODARIRE COMUNALA

- 15 CIMITIR

UNITATI AGRICOLE

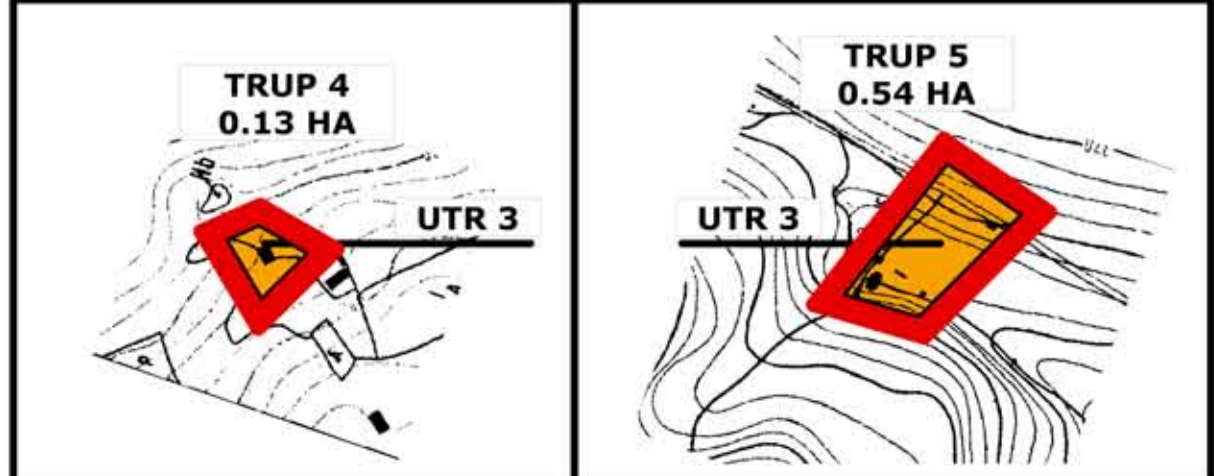
- 17 DEPOZIT FRUCTE
- 18 SERE

STRAZI

- STRAZI CU IMBRACAMINTE DEFINITIVA
- STRAZI CU IMBRACAMINTE PROVIZORIE - BALAST
- STRAZI CU IMBRACAMINTE PROVIZORIE - PAMANT (ULITA)
- STRAZI PROPUSE
- PROPUNERE CONSOLIDARE/MODERNIZARE PODURI - PODETE

DRUMURI

- DRUMURI JUDETENE
- DRUMURI COMUNALE



| | | | | |
|---|--------------------|--|--|-------------------------|
| S.C. "WARESO PROD" S.R.L. SUCEAVA 333/300/1993 | | BENEFICIAR: PRIMARIA COMUNEI PREUTESTI | | proiect nr. 702/2004 |
| Coordonat | Numere | Semnatura | PROIECT: | Faza: |
| Sef proiect | ARH. PENTILESCU S. | | PLAN URBANISTIC GENERAL | PUG |
| Proiectat | ARH. TER O. | | AL COMUNEI PREUTESTI, Jud. Suceava | |
| Desenat | ARH. BADILITA D. | | Scara: 1:5000 | Plansa 3.2 |
| | ARH. BADILITA D. | | REGLEMENTARI URBANISTICE - ZONIFICARE | |
| | | | Data: 2015 | |